






### LEGENDA MIESTNOSTÍ

ČÍSLO	NÁZOV MIESTNOSTI	PLOCHA	PODLAHA
3.01	Podkrovie L	10.45 m <sup>2</sup>	PALUBOVKA
3.02	Pracovňa	22.32 m <sup>2</sup>	PALUBOVKA
3.03	Podkrovie T	7.41 m <sup>2</sup>	PALUBOVKA
3.04	Sklad	9.57 m <sup>2</sup>	CLT

**PLOCHA MIESTNOSTÍ CELKOM** 49.75 m<sup>2</sup>

### LEGENDA

-  MUROVANÉ KONŠTRUKCIE Z KERAMICKÝCH TEHÁL
-  TEPELNÁ IZOLÁCIA
-  DREVENÁ PODLAHA
-  SDK KONŠTRUKCIE



±0,000 = 223,30 m.n.m. (BpV)

<b>■ VAN JARINA ARCHITECTURE &amp; DESIGN</b> Čajakova 15, Bratislava		REVÍZIA : REVISION :	ČÍSLO VÝKRESU : DRAW. NUMBER :
STAVBA : PROJECT :	PROFESIA : SPECIALIST :	<b>ARCHITEKTÚRA</b>	<b>06</b>
<b>Vila Langsfeldova</b> p.č. 4084/3, 4084/4	STAVEBNÍK : DEVELOPER :	<b>Mária a Jan Majtan</b>	NÁZOV VÝKRESU : DRAWING TITLE :
Obec: Bratislava - Staré Mesto Katastrálne územie: Staré Mesto	AUTOR PROJEKTU : AUTHORISED :	<b>Ivan Jarina</b>	<b>Pôdorys Podkrovia</b>
	ZODPOVEDNÝ PROJEKTANT : CHECKED :	<b>Martin Kubovský</b>	
	VYPRACOVAL : DRAWN :	<b>Štefan Šuster</b>	
STUPEŇ : ISSUE STATUS :	<b>PROJEKT PRE STAVEBNÉ POVOLENIE / BUILDING PERMIT DOCUMENTATION</b>		MIERKA : SCALE :
SPRACOVANÉ V PROGRAME : MADE IN PROGRAM :	ALLPLAN 2008.0c, licencie č. C610101548_001, C610101548_002, C610101548_003, GOOGLE SKETCHUP, CINEMA 4D R11 DEMO		DÁTUM : DATE :
		1:100	05/12 2020